



PREFEITURA DO MUNICÍPIO DE PIRACICABA



ESTADO DE SÃO PAULO

PROCURADORIA GERAL

LEI COMPLEMENTAR N.º 242, DE 15 DE DEZEMBRO DE 2009.

Atribui o enquadramento em Zonas Venais determinadas para os empreendimentos que especifica, implantados no Município de Piracicaba, consolida a Planta de Zonas Venais e dá outras providências.

BARJAS NEGRI, Prefeito do Município de Piracicaba, Estado de São Paulo, no uso de suas atribuições,

Faz saber que a Câmara de Vereadores de Piracicaba aprovou e ele sanciona e promulga a seguinte

L E I C O M P L E M E N T A R N º 2 4 2

Art. 1º Fica atribuído o enquadramento na Zona Venal 07 (sete) para os imóveis localizados nos empreendimentos Residencial Reserva do Engenho, Residencial Monte Alegre, Terras de Piracicaba I, II, III e IV, Residencial Damha e Residencial Alphaville, implantados no Município de Piracicaba.

Art. 2º Os imóveis adjacentes ao corredor comercial da Avenida Independência serão enquadrados nas Zonas Venais correspondentes aos imóveis lindeiros aos mesmos, de acordo com a Planta de Zonas Venais constante do ANEXO ÚNICO da presente Lei Complementar.

Parágrafo único. Os imóveis constantes do corredor comercial da Avenida Independência permanecerão enquadrados na Zona Venal 03 (três).

Art. 3º Fica consolidada a Planta de Zonas Venais constante do ANEXO ÚNICO que fica fazendo parte integrante desta Lei.

Art. 4º Esta Lei Complementar entra em vigor na data de sua publicação, produzindo seus efeitos a partir de 1º de janeiro de 2010.

Prefeitura do Município de Piracicaba, em 15 de dezembro de 2009.

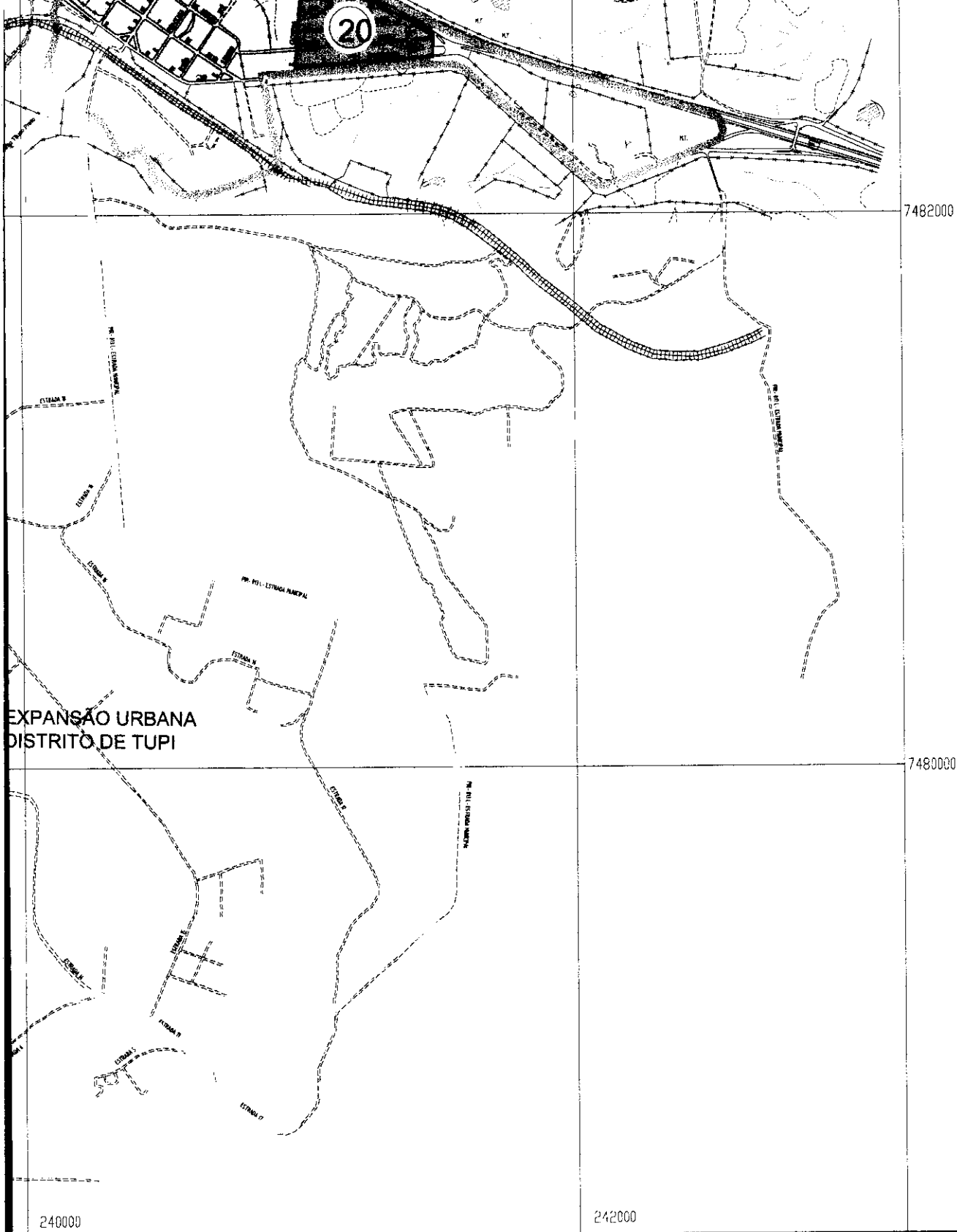

BARJAS NEGRI
Prefeito Municipal


JOSE ADMIR MORAES LEITE
Secretário Municipal de Finanças


MILTON SÉRGIO BISSOLI
Procurador Geral do Município

Publicada no Diário Oficial do Município de Piracicaba.


MARCELO MAGRO MAROUN
Chefe da Procuradoria Jurídico-administrativa



PREFEITURA DO MUNICÍPIO DE PIRACICABA

José Admir Moraes Leite
Secretário Municipal de Finanças

Assunto: PLANTA DO MUNICÍPIO-ZONAS VENAS	Vôo: JUN/95	Escala: 1:20.000
Local: MUNICÍPIO DE PIRACICABA - SP	Data de atualização: NOV/2009	Atualizado por:

Zona Venal n° 03

Zona Venal n° 04

Zona Venal n° 05

Zona Venal n° 06

Zona Venal n° 07

Zona Venal n° 08

Zona Venal n° 09

Zona Venal n° 10

Zona Venal n° 11

Zona Venal n° 12

Zona Venal n° 13

Zona Venal n° 14

Zona Venal n° 15

Zona Venal n° 16

Zona Venal n° 17

Zona Venal n° 18

Zona Venal n° 19

Zona Venal n° 20


Zona Venal n° 21

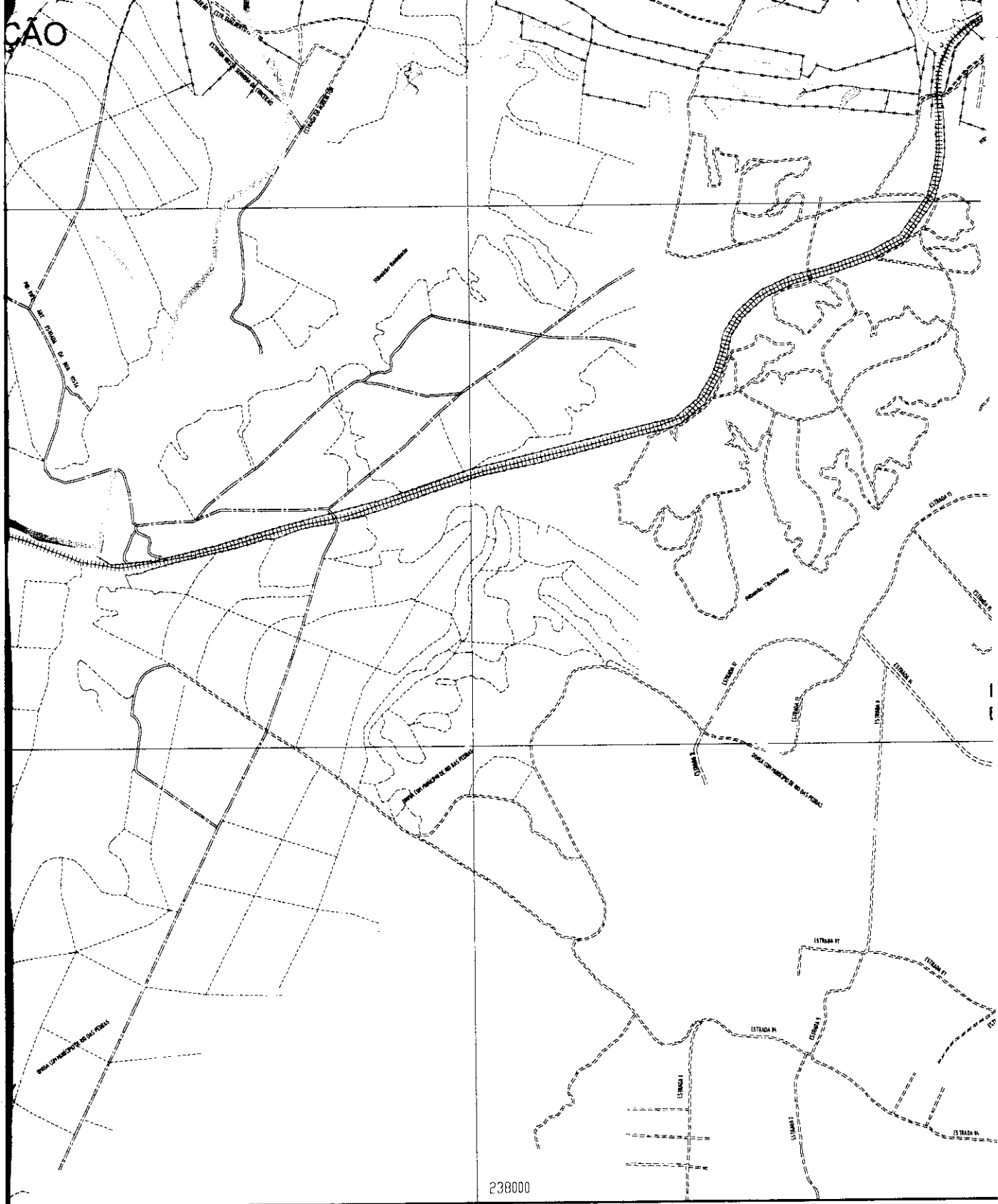
Zona Venal n° 22

7488000

7486000

7484000

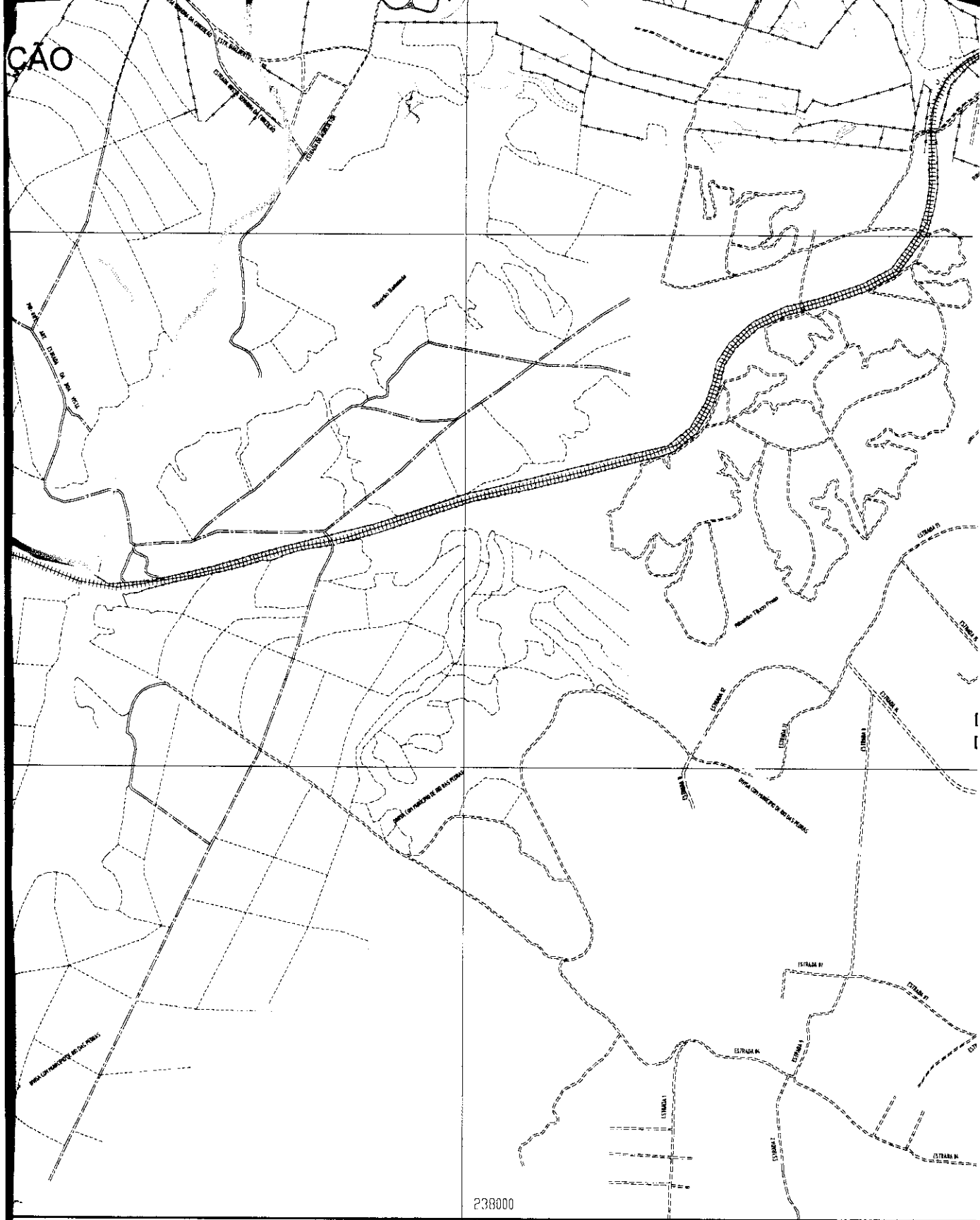




CONVENÇÕES

	Perímetro Urbano		Rio, ribeirão		Barranco Cristo
	Perímetro Urbano Dist. Ind. Noroeste		Curso d'água permanente		Barranco pé
	Perímetro Urbano Distrito de Tupi		Curso d'água intermitente		Edificações
	Expansão Urbana Distrito de Tupi		Lago, Lagoa, Represa		Quadra de esportes, Campo de futebol
	Estrada Pavimentada		Barragem, Açude		Caixa d'água, Piscina, Reservatório
	Estrada s/ Pavimentação		Atigado		
	Vias Pavimentada		Árvores isoladas		
	Vias sem Pavimentação				
	Caninhos, trilhas				
	Dezcos				

CAO



238000

CONVENÇÕES

	Perimetro Urbano		Rio, ribeiro		Barranco Cristo
	Perimetro Urbano Dist. Ind. Nordeste		Curso d'água permanente		Barranco pé
	Expansão Urbana Distrito de Tupi		Curso d'água intermitente		Edificações
	Estrada Pavimentada		Lago, Lagoa, Represa, Barragem, Açude		Quadra de esportes, Campo de futebol
	Estrada s/ Pavimentação		Alagado		Caixa d'água, Piscina, Reservatório
	Vias Pavimentadas				
	Alinhamento de quadra				
	Vias sem Pavimentação				
	Canais, trinços				
	Cercas				

CONCE

DOIS CORREGOS

20

16

18

IMPÉIA

16

18

SANTO ANTONIO

16

18

TAQUARAI

236000

7478003

SEPT-82 - CARTA DEMARCAÇÃO Nº 112 - BRASÍLIA





CONGE

DOIS CORREGOS

16

20

18

IMPÉIA

16

18

SANTO ANTONIO

16

18

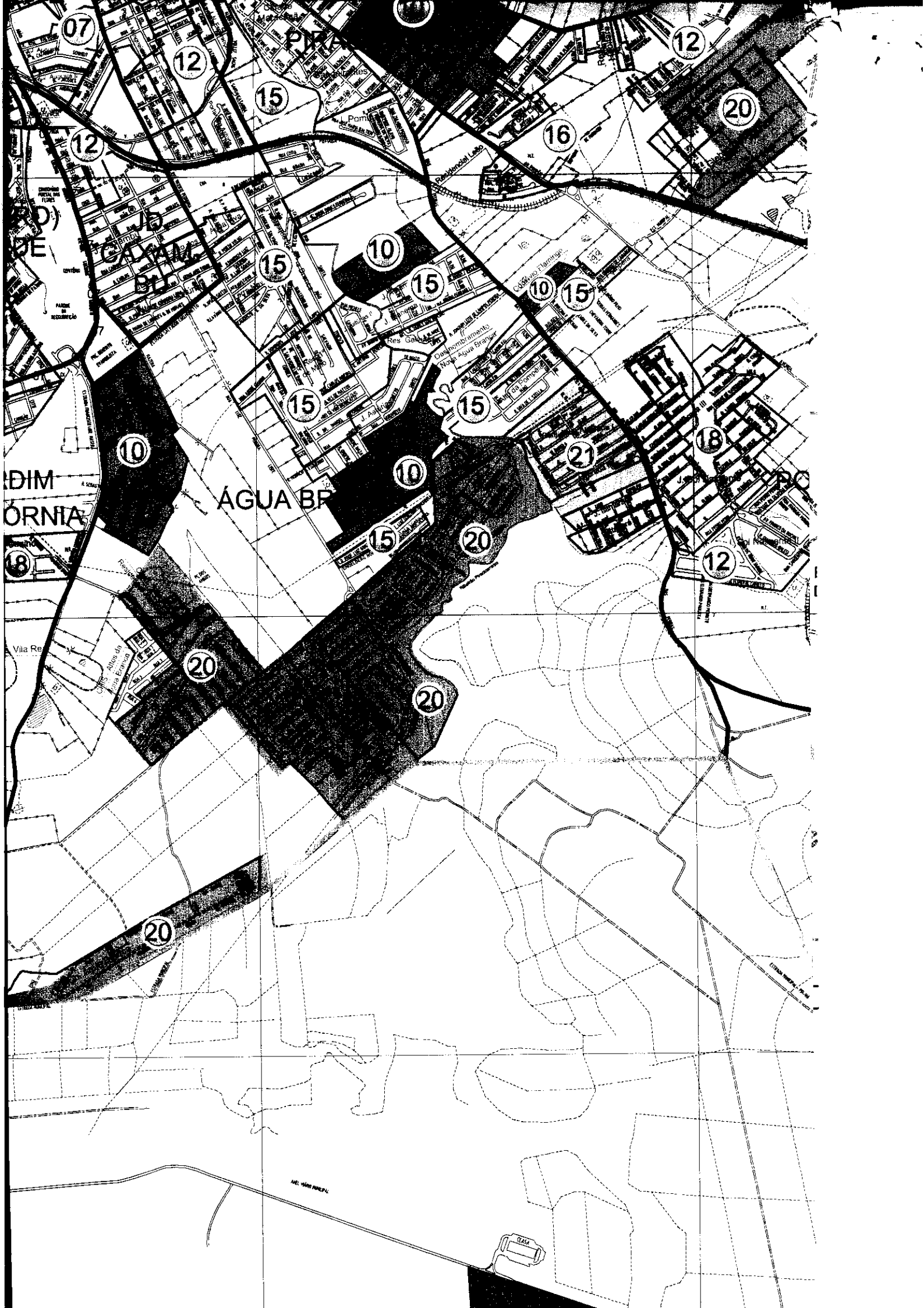
TAQUARAL

236000

74/8000

ESTRADA CENTRO COMERCIAL ZONA TAQUARAL





07 12 15 12 16 20

10 15 10 15 10 15 18 21

10 15 20 20 20

20

20

20

ÁGUA BR

CASA

Vila Re

07 12 15 16 20 10 15 10 15 10 15 18 21 15 20 20 20 20

SANTA ROSA

Alphaville 07

AGRONOMIA

21 MONT

07

07

07

SAO JUDAS

INDEN

12

SANTIA

08

09

10

06

08

MONT

06

12

MORIMBI

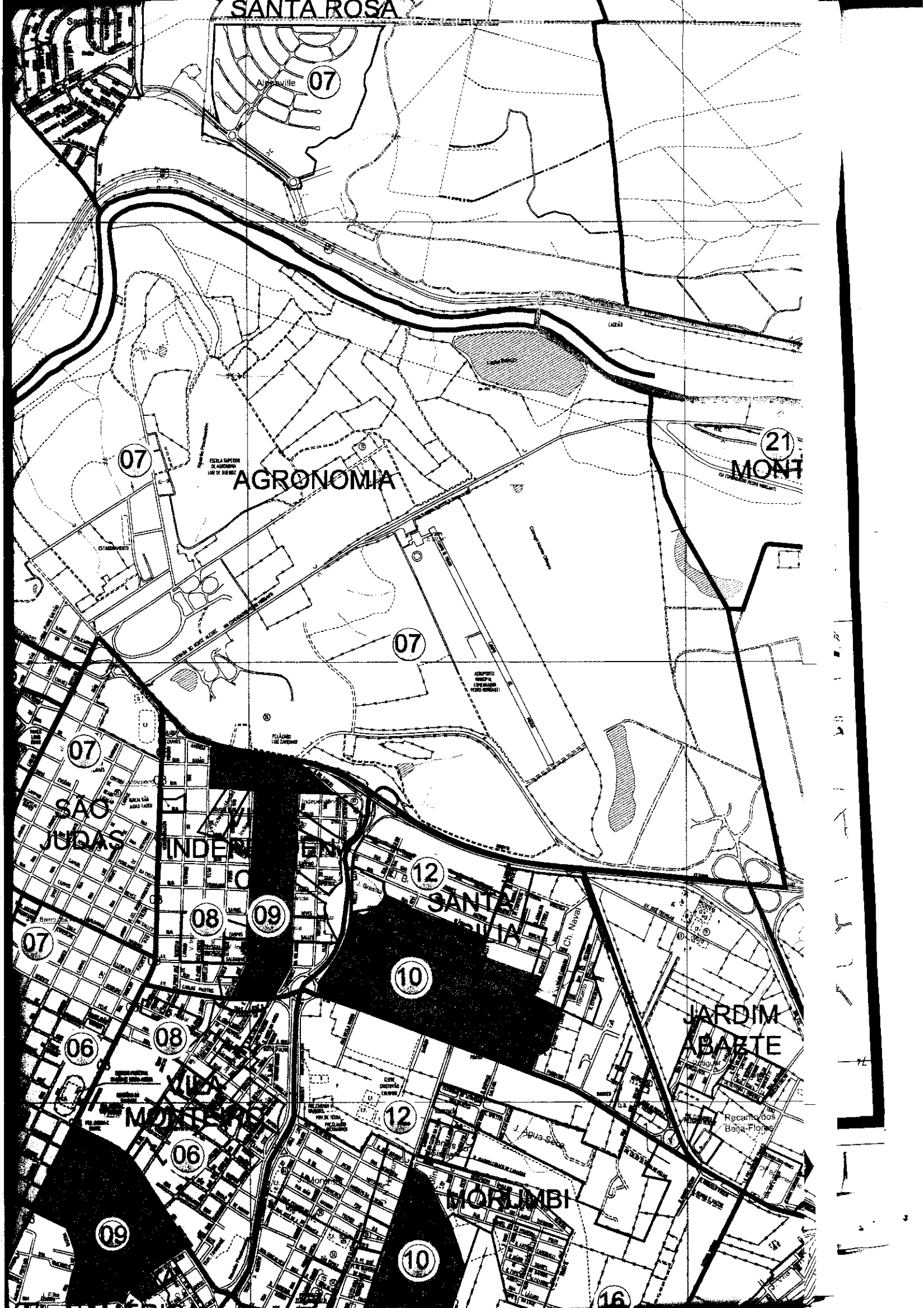
JARDIM BAZTE

Recanto dos Baja-Floras

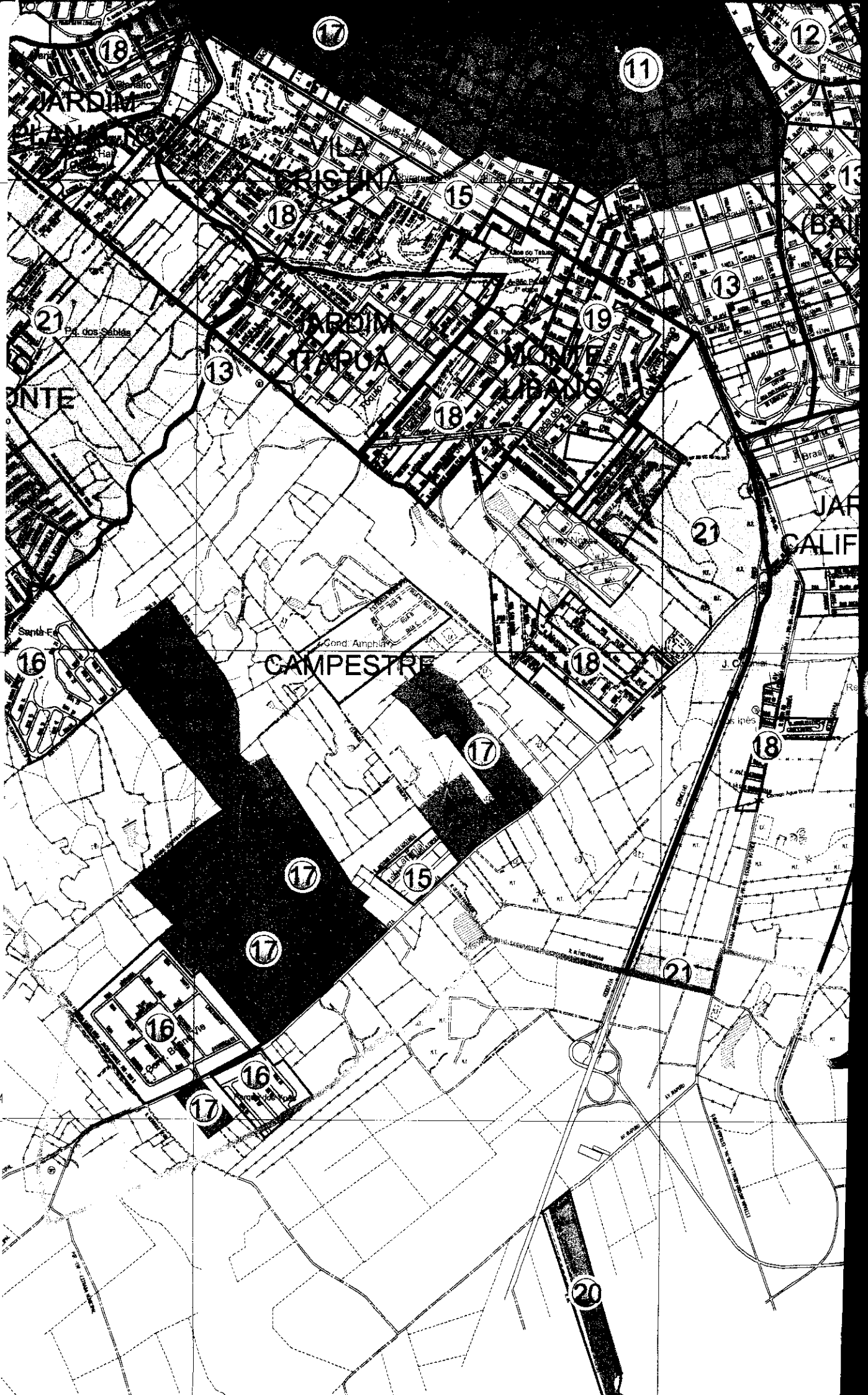
09

10

16







18

17

11

12

18

15

13

21

13

JARDIM AZARCA

19

13

MONTE

18

16

CAMPESTRE

18

21

JARDIM CALIF

17

18

17

15

16

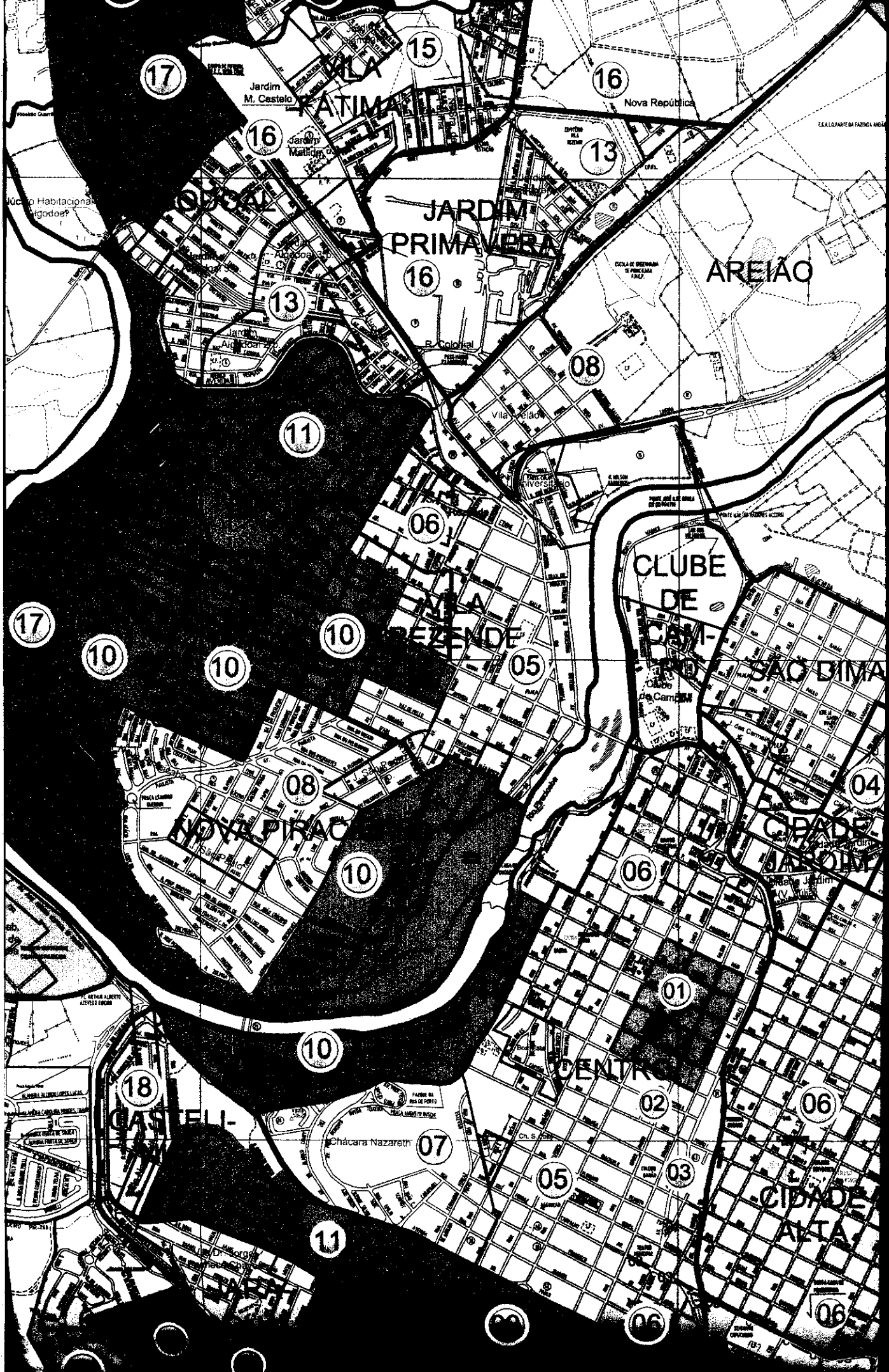
17

21

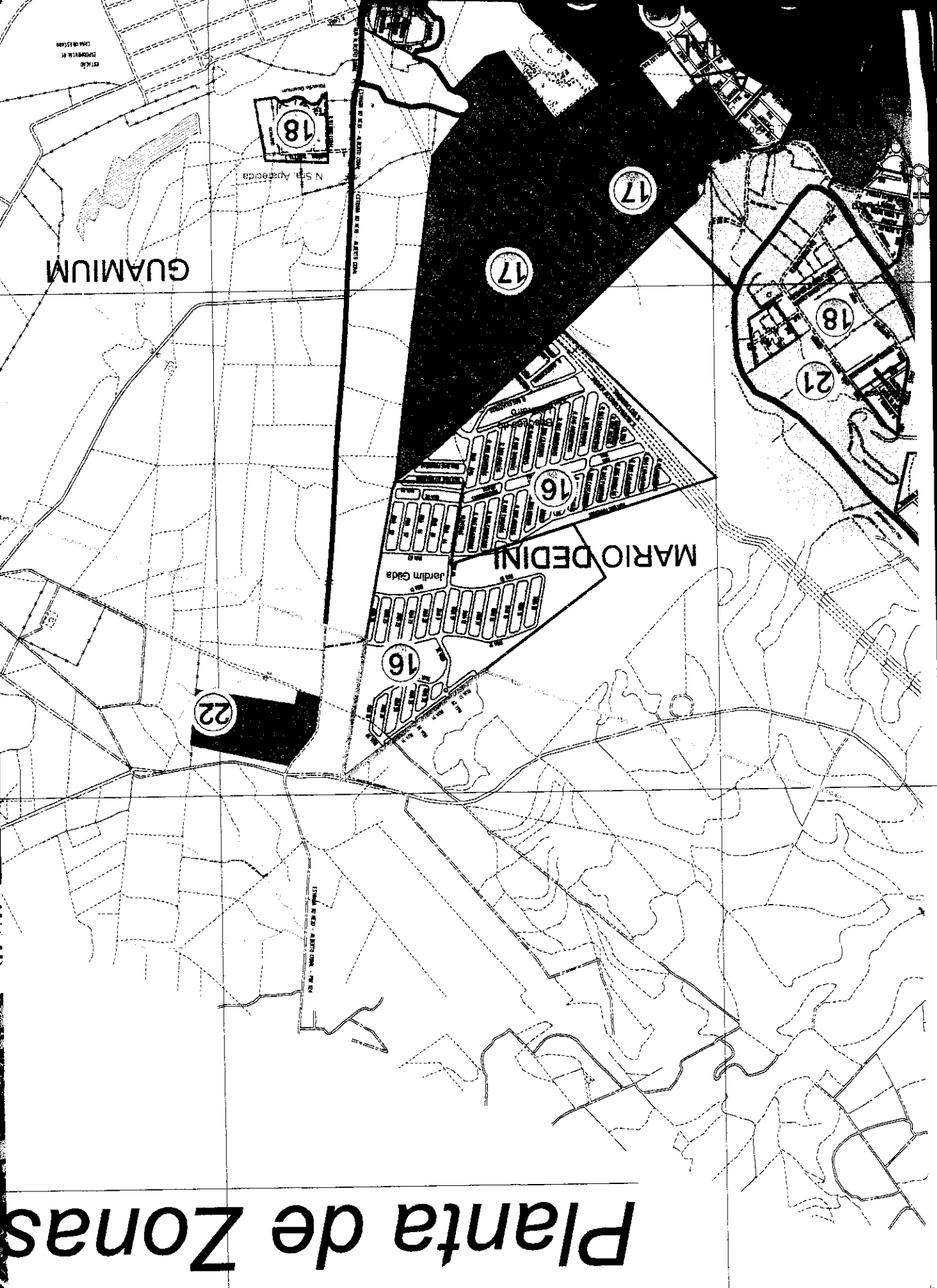
17

16

20



Planta de Zonas



GUAMIUM

MARIO DEDINI

228000

226000

74

222000

224000

DI

DA SILVA
ES DA
RTO KEL
DUMT
ES
A DD N
VO GUS
EDC PI
CETE

INCRD
SALLI
MIGLIC
BACCH
ADOR RI
AU SEL
CO GOB
DREA
DUART
MAZI
N DE AI
JA MÓN
LISINA
PRA
EDITO C
AD JOS
SSIS B
SALLI
YA
PASCH
JUEL O
RIO BIS
3
RU DON

Y
ARDOS
RTO V
ATHA
DE ME
CAMAR
VIEIRA
RA

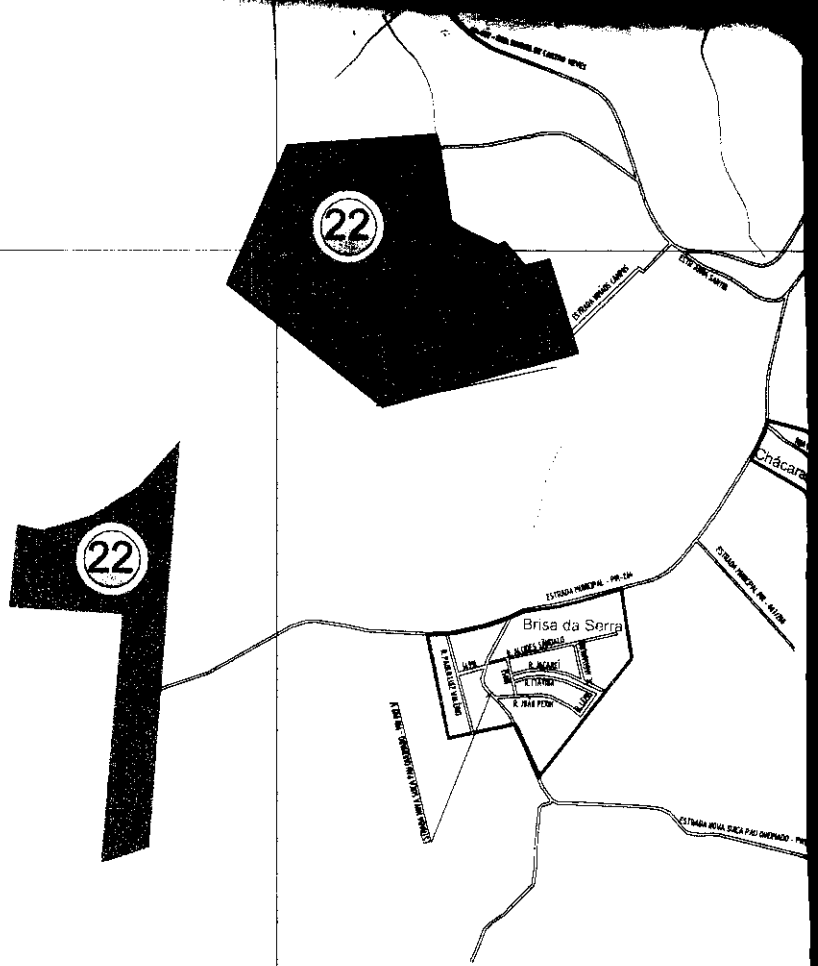
ALMED
TO
BARR
ROES
ES DA F
O DE C
FÁCID
ACEDD
LIO
AZ DE I

SANTA TEREZINHA



QUIL. PRESIDENTE
BATHO

DE DETALHES



- 55 PRAÇA CARLOS RAZERA
- 56 PRAÇA DA SAUDADE
- 57 GINÁSIO ESTADUAL PROFESSOR AUGUSTO SAES
- 58 IGREJA SANTA CATARINA
- 59 ESCOLA MUNICIPAL DE EDUCAÇÃO INFANTIL DO MORUMBI
- 60 GINÁSIO ESTADUAL DR. JOÃO GUIDOTTI
- 61 T. G. 02- 028
- 62 CRECHE MARIA DE L. P. LORENZI
- 63 PRAÇA JARME PEREIRA
- 64 PRAÇA ESMERALDO LOPES MULLER
- 65 PRAÇA DOS IPES
- 66 PONTE LIAÇÃO HYROAKI TORIGOM
- 67 F.F.P.G. DR. DARIO BRASILE
- 68 FC ABRAHÃO MALUF SOBRINHO E SEDE DA GUARDA MUNICIPAL
- 69 PRAÇA LUIZ RAZERA
- 70 PRAÇA JOSÉ FRANCISCO GOMBAR NETO
- 71 G.F. PROFESSOR JACANÁ ALTAIR P. GUERRINI
- 72 PRAÇA EL VIRA GUARDIA MASCARIN
- 73 CENTRO RECREATIVO ITALO BRASILEIRO
- 74 POSTO DA POLÍCIA RODOVIÁRIA
- 75 ROD. ATORARIA EL DOMMIRDO PEL. EGRINO MENDEZ
- 76 ASSOCIAÇÃO ATLÉTICA BANCO DO BRASIL (A.A.B.B.)
- 77 PRAÇA ANTÔNIO PADUA DUTRA
- 78 PRAÇA ENES SILVEIRA MELLO
- 79 PRAÇA MIGUEL ARAUJO BEMCIO DUTRA
- 80 PRAÇA THOMAS ALVA EDSON
- 81 PRAÇA CLÁUDIO BIERBAUNER
- 82 PRAÇA CARMEM NOCETTI GRAZIO.
- 83 GINÁSIO ESTADUAL OLIVIA BIANCO
- 84 E.E.P.S.G. DR. JOÃO CONCEIÇÃO
- 85 E.E.P.S.G. PROF. ALCIDES GUZZETTI ZAGA:FO
- 86 PRAÇA NOSSA SENHORA DE APARECIDA
- 87 SINDICATO DOS METALURGICOS
- 88 E.E.P.G. PEDRO M. CAVALLEANTI
- 89 E.L.P.S.G. PROF. ANTONIO DE MELLO COTRIM
- 90 PRAÇA VERA CRUZ
- 91 PRAÇA JOAQUIM PRUDÊNCIO RAMOS

- 74 PRAÇA HUGO DE ALMEIDA LEME
- 75 PRAÇA NELSON MEIRELLES
- 76 PRAÇA DIONA JOANA ELIAS DE CEILLO
- 77 PRAÇA CLAUDIO LUIZ PIZZIGATTI
- 78 PRAÇA GIBRITÓRIA FRANCISCO GRACIANO
- 79 PRAÇA ANTONIO JOSÉ ABDALLA
- 80 CENTRO COMUNITÁRIO, CRECHE E PRÉ-ESCOLA
- 81 CASA PAROQUIAL MATRIZ E ORAÇÃO DE MARIA
- 82 TERMINAL PAULICÉIA DE INTEGRAÇÃO
- 83 PRAÇA GERALDO PINTO DE TOLEDO
- 84 CONDOMÍNIO NAÇÕES UNIDAS
- 85 ASSOC. DOS FUNC. PÚBL. DO MUNIC. DE PIRACICABA
- 86 CENTRO EDUCACIONAL E CRECHE JO. LAXAMBU

22°47'24.79"

47°43'34.83"

DISTRITO INDUSTRIAL NOROESTE



218000

220000

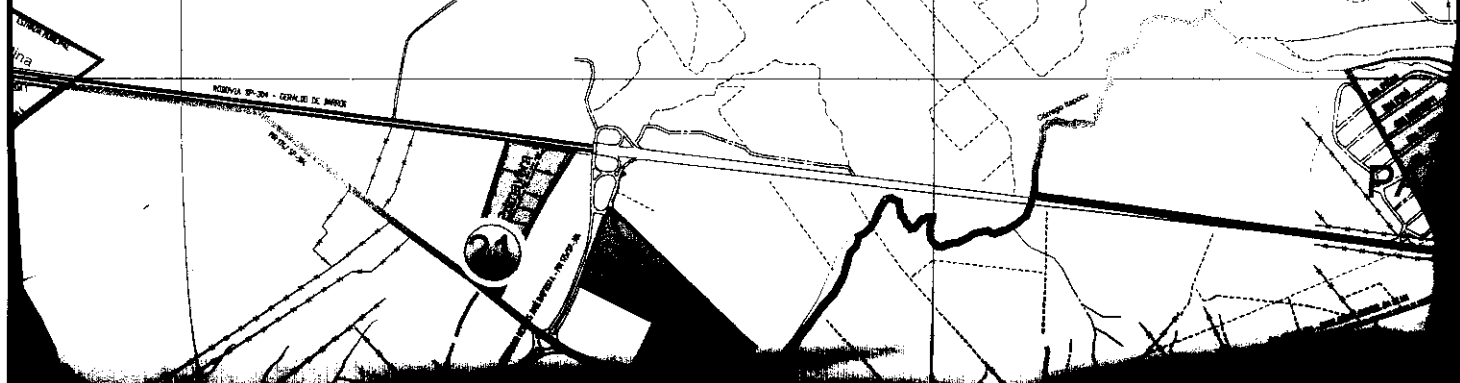
47°43'24.92"

22°39'04.53"


RISERVA SP-304 - CERCHI DI BARRI

1:50,000

1:50,000



7482000



7480000

ÍNDICE DE DETALHES

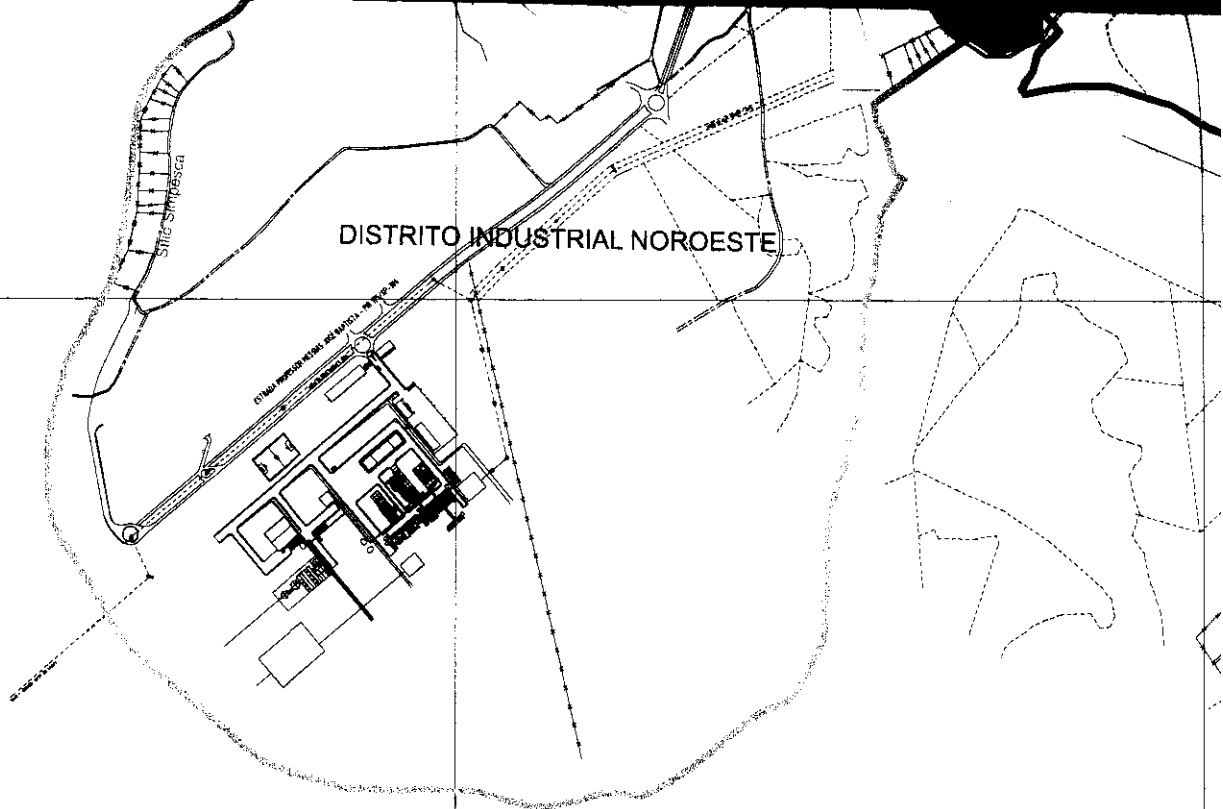
- 1 PRAÇA ATÍLIO BALBO
- 2 MATADOURO MUNICIPAL (EMD-HAPI)
- 3 CLUBE ATLÉTICO PIRACICABANO
- 4 BOMBEIRO
- 5 PRAÇA DO IMPÉRIO
- 6 ZOOLOGICO
- 7 FACULDADE DE ODONTOLOGIA UNICAMP
- 8 IGREJA SÃO LUIS
- 9 SHOPPING CENTER PIRACICABA
- 10 POSTO DE METEOROLOGIA
- 11 PRAÇA PROFESSOR IVO DUCATTI
- 12 HOSPITAL DOS PLANTADORES DE CANA
- 13 PRAÇA NOEMIA GOODY LEME
- 14 PRAÇA DO PROFESTO
- 15 VIADUTO BRAULIO DE AZEVEDO SOBRINHO
- 16 CENTRO DE REABILITAÇÃO
- 17 ESCOLA SUPERIOR DE AERONÁUTICA LUIZ DE QUEIROZ
- 18 PONTE DO MORATO (ANT. PEDRO FRANCISCO PRUDENTE)
- 19 CENTRO CIVICO
- 20 CLUBE REGATAS
- 21 LARGO DOS PESCADORES
- 22 LARGO SÃO BENEDITO
- 23 PRAÇA JOSÉ BONFACIO
- 24 LAMARA MUNICIPAL
- 25 MERCADO MUNICIPAL
- 26 PRAÇA DR. ALFREDO CARDOSO
- 27 COLLEGIO PIRACICABANO
- 28 ESCOLA ESTADUAL SUD MENEZES
- 29 ESCOLA ESTADUAL JORGE COLRY
- 30 IGREJA FRADES
- 31 PRAÇA JOÃO XXIII
- 32 ESTAÇÃO FERROVIÁRIA DA PALKESTA
- 33 PRAÇA ANTONIO PRADO
- 34 RODOVIÁRIA
- 35 PRAÇA PADRE ROBERTO L. DE MOURA

- 36 PRAÇA CARLOS RAZERA
- 37 PRAÇA DA SAUDADE
- 38 GINÁSIO ESTADUAL PROFESSOR AUGUSTO SAES
- 39 IGREJA SANTA CATARINA
- 40 ESCOLA MUNICIPAL DE EDUCAÇÃO INFANTIL DO MORUMBI
- 41 GINÁSIO ESTADUAL DR. JOÃO GUIDOTTI
- 42 T. G. 02 - 028
- 43 CRECHE MARIA DE L. P. LORENZI
- 44 PRAÇA JAME PEREIRA
- 45 PRAÇA FEMERALDO LOPES MULLER
- 46 PRAÇA DOS IPFES
- 47 PONTILHÃO HYROAKI TORIGOI
- 48 E.F.P.G. DR. DARIO BRASH
- 49 PT. ABRAHÃO MALUF SOBRINHO E SEDE DA GUARDA MUNICIPAL
- 50 PRAÇA LUIZ RAZERA
- 51 PRAÇA JOSÉ FRANCISCO COMBRA NETO
- 52 G.E. PROFESSOR JACIANA ALTAIR P. GUERRINI
- 53 PRAÇA ELVIRA GUARDIA MASCARIN
- 54 CENTRO RECREATIVO ITALO BRASILEIRO
- 55 POSTO DA POLÍCIA RODOVIÁRIA
- 56 ROTATORIA FLODOMIRO PELLEGRINO MENDES
- 57 ASSOCIAÇÃO ATLÉTICA BANTO DO BRASIL (A.A.B.B.)
- 58 PRAÇA ANTONIO PADUA DUTRA
- 59 PRAÇA KNES SA VERA MELLO
- 60 PRAÇA MIGUEL ARCANJO BENICIO DUTRA
- 61 PRAÇA THOMAS ALVA EDSON
- 62 PRAÇA CLAUDIO BERBAUNER
- 63 PRAÇA CARMEM NOCETTI BRAZIL
- 64 GINÁSIO ESTADUAL OLIVIA BIANCO
- 65 E.F.P.S.G. DR. JOÃO CONCUELO
- 66 E.F.P.S.G. PROF. ALDIDES GUIDETTI ZAGATO
- 67 PRAÇA NOSSA SENHORA DE APARECIDA
- 68 SINDICATO DOS METALURGICOS
- 69 F.E.P.G. PEDRO M. CAVALLEANTI
- 70 E.F.P.S.G. PROF. ANTONIO DE NELLO COTRIM
- 71 PRAÇA VERA CRUZ
- 72 PRAÇA JOAQUIM PRUDÊNCIO RAMOS

- 73 PRAÇA HUGO DE ALMEIDA LEME
- 74 PRAÇA NELSON MEIRELLES
- 75 PRAÇA DONA JOANA ELIAS DE LELLO
- 76 PRAÇA CLAUDIO LUIZ PIZZIGATTI
- 77 PRAÇA GROTÓRIA FRANCISCO GRACIANO
- 78 PRAÇA ANTONIO JOSÉ ABDALLA
- 79 CENTRO COMUNITÁRIO, CRECHE E PRÉ-ESCOLA
- 80 CASA PAROQUIAL - MATRIZ CORAÇÃO DE JESUS
- 81 TERMINAL PAUCILÉIA DE INTEGRAÇÃO
- 82 PRAÇA GERALDO PINTO DE TOLEDO
- 83 CONDOMÍNIO NAÇÕES UNIDAS
- 84 ASSOC. DOS FUNC. PÚBL. DO MUNIC. DE PIRACICABA
- 85 CENTRO EDUCACIONAL E CRECHE D. LAXAM

7478000

7488000



7486000

7484000

7494000

218000

220000

7492000

22°39'04.53"

7490000

